

## FAHRRADTOUR VON T 16 NACH M 33

### 1. Wegbeschreibung und Tourplanung:

Ca. 58 km; Reine Fahrtzeit ca. 4 Stunden; Pausenzeit ca. 1,5 Std.

#### 1. Abschnitt: ca. 15 km, ca. 1,25 Std., 9.30 – 10.45

Schwere Reiter Straße+Leonrod+Rotkreuzplatz+Wendl-Dietrich-Str.+Wilhelm-Hale-Str.+Friedenheimer Brücke+re. Agnes Bernauer Str.+li. Willibaldstr.+re. Senftenauerstr.+li. Silberdiestelstr.+wird zu Waldwiesenstr. und zu Sauerbruchstr.+li. Haderner Weg+Gautinger Str. bis Forsthaus Kasten

\* Kleine Pause, sammeln.

#### 2. Abschnitt: ca. 16 km, ca. 1,25 Std., 11.00 – 12.15

Von Forsthaus Kasten schräg li. Ri. Buchendorf+In Buchendorf re. und gleich wieder li. Ri. Wangen+In Wangen Radwanderweg folgen+Am Ostufer Starnbreger See halten bis Berg. (Evtl. noch 7 km weiter fahren bis kurz nach "Seeburg", dort ist eine Schwimmmöglichkeit.)

\* Mittagspause 12.15 – 13.15

#### 3. Abschnitt: ca. 20 km, ca. 1,5 Std., 13.15 – 14.45

Von Berg bis Seeshaupt am Ostufer bleiben.

\* Pause, Eis essen o.ä.

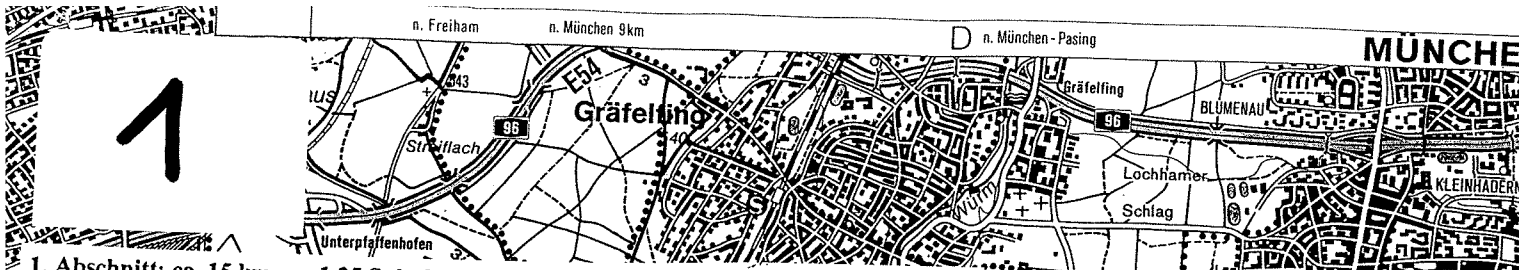
#### 4. Abschnitt: ca. 7 km, ca. 0,5 Std., 15.00 – 15.30

In Seeshaupt li. Ri. Penzberg+Re. Ri. Eberfing+Re. Ri. Wolfetsried+ M 33.

### Beispiel zur Ausarbeitung einer Route für Fahrradgruppen:

S-Km: km eines Streckenabschnitts; T-km: km eines Tages; G-km: Gesamtkm bis aller Tage.

Orte	Höhe	S-km	T-km	G-km	Sehenswürdigkeiten	Schwierigkeiten	Bemerkungen
München	540 m						
-Forsth. Kasten	587 m	15			Wald, Forsthaus	-	Leichte Strecke evtl. weiter bis Badeplatz fahren Eispause Übernachtung
-Berg		16			See, Neugot. Schloß	-	
-Seeshaupt	595 m	20				-	
-Magnetsried	657 m	7	58	58	CVJM Hof, Kirche	Höhe 62 m	



1. Abschnitt: ca. 15 km, ca. 1,25 Std., 9.30 - 10.45

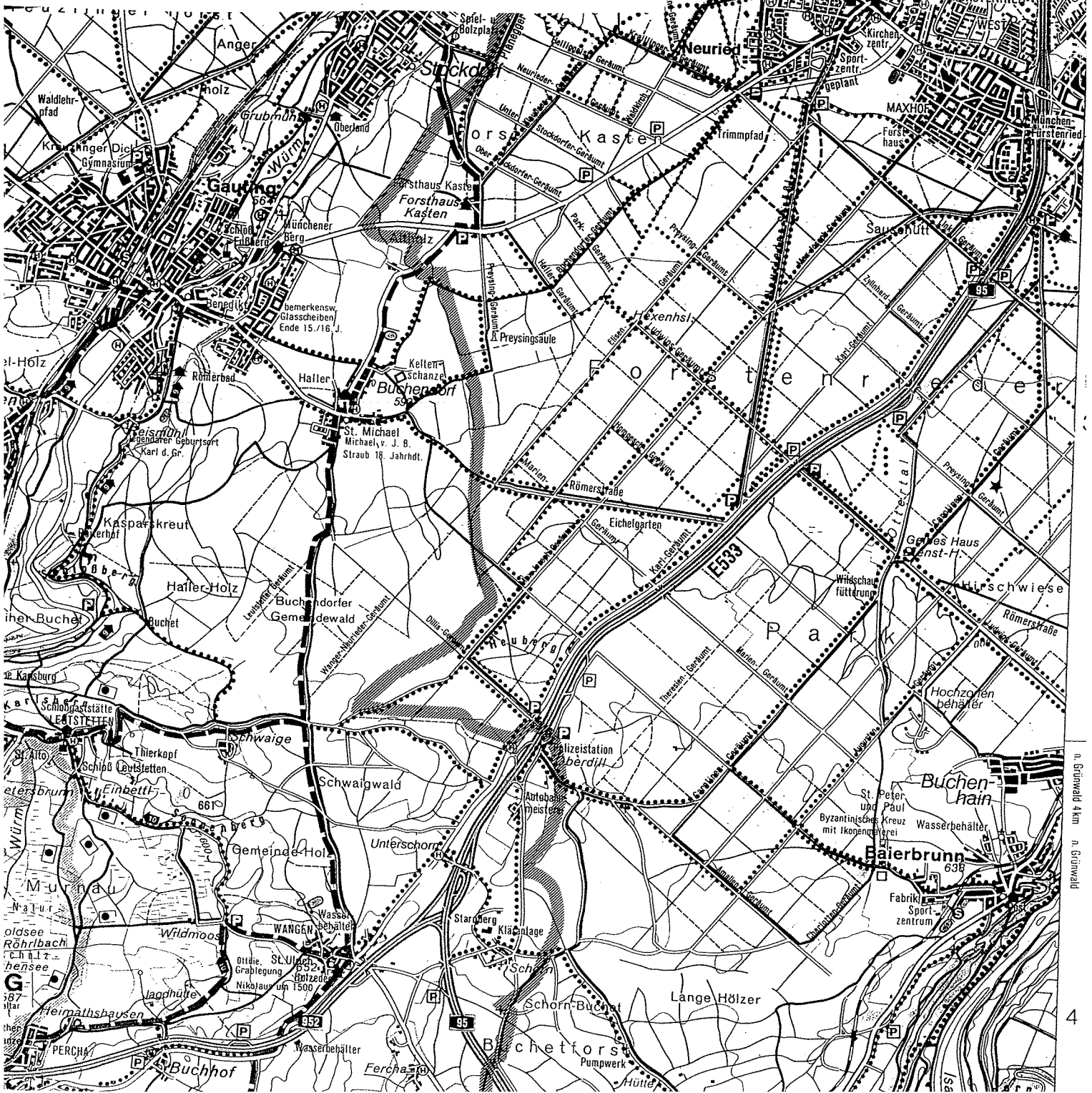
Schwere Reiter Straße+Leonrod+Rotkreuzplatz+Wendl-Dietrich-Str.+Wilhelm-Hale-Str.+Friedenheimer Brücke+re. Agnes Bernauer Str.+li. Willibaldstr.+re. Senftenauerstr.+li. Silberdiestelstr.+wird zu Waldwiesenstr. und zu Sauerbruchstr.+li. Haderner Weg+Gautinger Str. d. bis Forsthaus Kasten

\* Kleine Pause, sammeln.



2. Abschnitt: ca. 16 km, ca. 1,25 Std., 11.00 - 12.15

Von Forsthaus Kasten schräg li. Ri. Buchendorf+In Buchendorf re. und gleich wieder li. Ri. Wangen+In Wangen Radwanderweg folgen+Am Ostufer Starnberger See halten bis Berg. (Evtl. noch 7 km weiter fahren bis kurz nach "Seeburg", dort ist eine Schwimmöglichkeit.)  
\* Mittagspause 12.15 - 13.15



n. Grünwald Alm n. Grünwald

4. Abschnitt: ca. 7 km, ca. 0,5 Std., 1500 - 1530

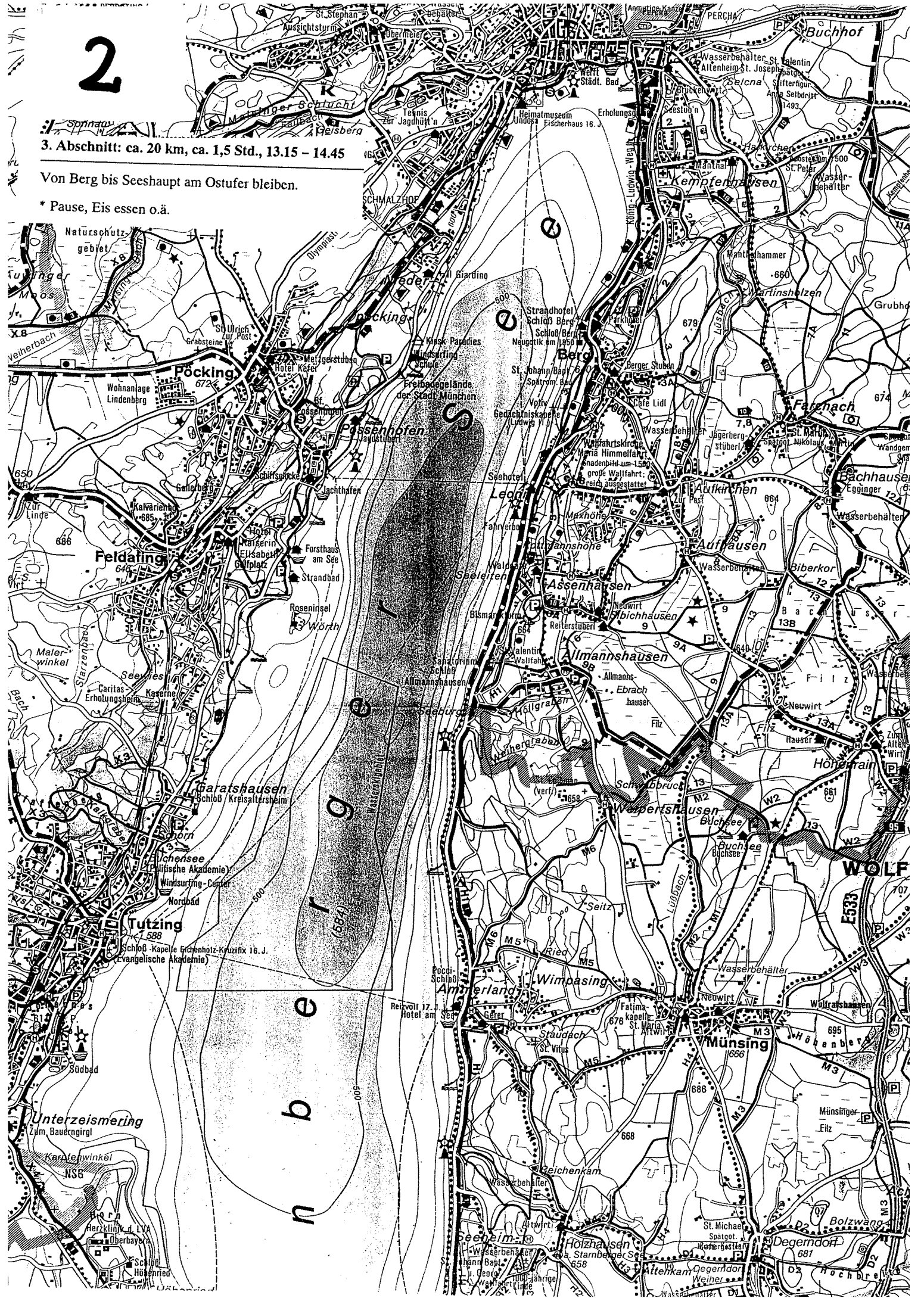
In Seeshaupt li. Ri. Penzberg+Re. Ri. Eberfing+Re. Ri. Wolfesried+ M 33.

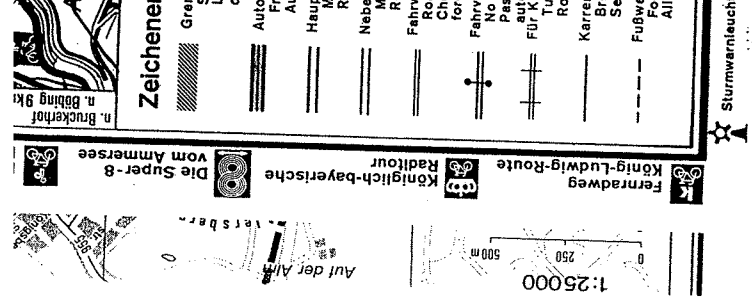
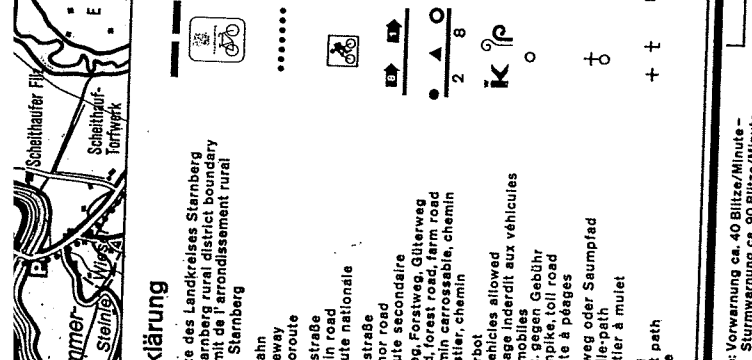
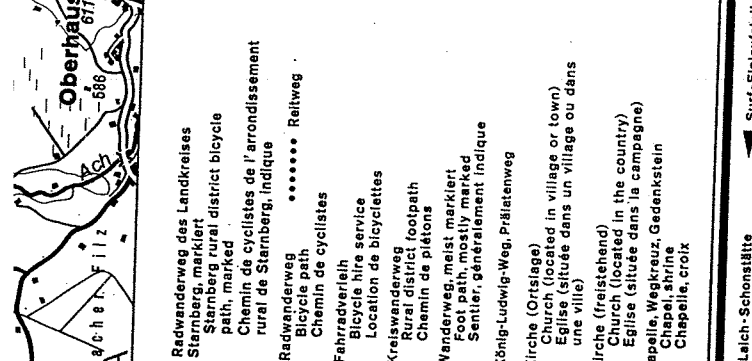
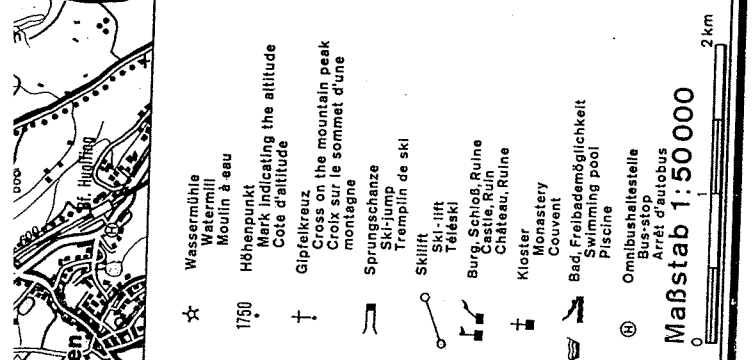

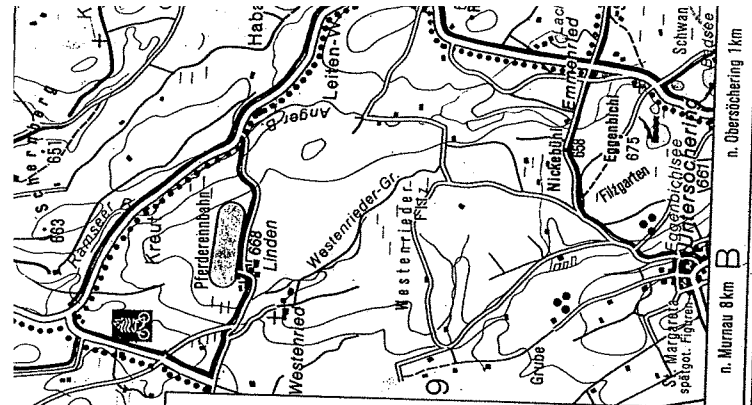


3. Abschnitt: ca. 20 km, ca. 1,5 Std., 13.15 - 14.45

Von Berg bis Seeshaupt am Ostufer bleiben.

\* Pause, Eis essen o.ä.





**Zeichenerklärung**

- Grenze des Landkreises Starnberg  
Starnberg rural district boundary  
Limit de l'arrondissement rural de Starnberg
- Autobahn  
Autobahn
- Hauptstraße  
Main road  
Route nationale
- Nebenstraße  
Minor road  
Route secondaire
- Fahrweg, Forstweg, Güterweg  
Road, forest road, farm road  
Chemin carrossable, chemin forestier, chemin
- Fahrverbot  
No vehicles allowed  
Passage interdit aux véhicules
- Fur/KZ  
Turnpike, toll road  
Route à péages
- Karrenweg oder Saumpfad  
Bridle-path  
Sentier à mulet
- Fußweg  
Foot path  
Allée
- Kreiswanderweg  
Rural district footpath  
Chemin de piétons
- Wanderweg, meist markiert  
Foot path, mostly marked  
Sentier, généralement indiqué
- König-Ludwig-Weg, Prälatenweg  
Church (located in village or town)  
Eglise (située dans un village ou dans une ville)
- Kirche (freistehend)  
Church (located in the country)  
Eglise (située dans la campagne)
- Kapelle, Wegkreuz, Gedenkstein  
Chapel, shrine  
Chapelle, croix
- Radwanderweg des Landkreises Starnberg, markiert  
Starnberg rural district bicycle path, marked  
Chemin de cyclistes de l'arrondissement rural de Starnberg, indiqué
- Fahrradverleih  
Bicycle hire service  
Location de bicyclettes
- Höhenpunkt  
Mark indicating the altitude  
Cote d'altitude
- Gipfelkreuz  
Cross on the mountain peak  
Croix sur le sommet d'une montagne
- Sprungschanze  
Ski-jump  
Tremplin de ski
- Skilift  
Télésiège
- Burg, Schloss, Ruine  
Château, Ruine
- Kloster  
Couvent
- Bad, Freibademöglichkeit  
Swimming pool  
Piscine
- Omnibushaltestelle  
Bus-stop  
Arrêt d'autobus
- Wasserühle  
Watermill  
Moulin à eau
- Gasthof  
Inn  
Auberge
- Jugendherberge  
Youth hostel  
Auberge de la jeunesse
- Zeitplatz  
Camping place  
Terrain de camping
- Wald  
Wood  
Forêt
- Höhenlinien  
Contours  
Courbes de niveau
- Kulturhistorische Eintragungen:  
Dr. Leonhard Leink, München  
Archologische Eintragungen:  
Dr. Klaus Schwarz, München  
Dr. Erwin Keller, München
- Keitische Viereckschanze
- Frühgeschichtliche Wallburg
- Ansetz, Burgstall
- Grabhügel
- S-Bahnhof (S-Bahn)  
Metropolitan railway station  
Gare de chemin de fer urbain

Maßstab 1:50000



Sturmwarnleuchte: Vorwarnung ca. 40 Blitz/Minute - Sturmwarnung ca. 90 Blitz/Minute.

n. Murnau 8 km B n. Übersiedlung 1 km

Wir berichten unsere Kartenwerke in: kurz  
Heinz Fleischmann GmbH u. Co., Geograph  
Eine rechtliche Gewähr für die Richtigkeit.